





Planzeichen Bestand

-  Baum gepflanzt
-  Ranken
-  Asphalt, Pflaster
-  Bodenmiete
-  Grünweg
-  Kiesfläche
-  Lagerfläche unbefestigt
-  Rasenfläche

Weitere Planzeichen

-  Im Rahmen der amtlichen Biotopkartierung Bayern erfasste Biotopfläche
-  Geltungsbereich des Bebauungsplanes
-  Flurstücksgrenzen
-  Bodendenkmal D-3-7038-0464

Projekt:
Bebauungsplan Piesenkofen - Nord,
Gemeinde Obertraubling

Planinhalt:
Bestand und Eingriffsermittlung

Datum:
02.06.2020

Bearbeitung:
halser, halser

Plannummer:
2962_bestand1

Planung:

Team **G+S**
Umwelt
Landschaft

fritz halser und christine pronold
dipl.ing^o, landschaftsarchitekten

am stadtpark 8
94469 deggen Dorf

fon: 0991/3830433 fax: 0991/3830986
info@team-umwelt-landschaft.de
www.team-umwelt-landschaft.de



1:486